Пролетарии всех стран, соединяйтесь!
К борьбе за дело Ленина—Сталина будь готов!

Цена номера 3 коп.

Пионерская ПРАВДА

ОРГАН ЦК и МК ВЛКСМ
20 июля 1937 г., вторник
№ 98 (1916)

ШЛЕМ ПИОНЕРСКИЙ ПРИВЕТ И ПОЗДРАВЛЕНИЕ НИКОЛАЮ ИВАНОВИЧУ ЕЖОВУ

Я сидел за своим «Конструктором», когда в репродукторе вдруг раздался голос диктора, который начал передавать постановление Центрального исполнительного комитета о награждении Н. И. Ежова орденом Ленина.

Я был очень рад. Мы, дети Страны советов, прекрасно знаем, с какой бдительностью Николай Иванович Ежов охраняет нашу социалистическую родину от троцкистов, бухаринцев и других врагов народа. И он получил заслуженную награду.

Мне хочется через «Пионерскую правду» передать свой пламенный пионерский привет и поздравление нашему славному народному комиссару внутренних дел, генеральному комиссару государственной безопасности товарищу Н. И. Ежову.

ВОВА ХУДОВ.

Москва,
1-й лесной переулок, д. № 7/4,
форпост «Рот-фронт».

ЗА ТО, ЧТО ЗОРКО ОХРАНЯЕТ НАШУ СЧАСТЛИВУЮ ЖИЗНЬ

Вместе со всеми трудящимися нашей страны мы горячо поздравляем славного наркома внутренних дел Н. И. Ежова с высокой наградой — орденом Ленина.

Мы любим Николая Ивановича Ежова за то, что он зорко охраняет нашу счастливую жизнь. Ведь наши наркомвнудельцы во главе с товарищем Ежовым беспощадно громят и выкорчевывают подлых врагов народа.

Большое спасибо нашему дорогому вождю и учителю товарищу Сталину за то, что он воспитал такого верного большевика, как товарищ Ежов.

**КОЛЯ КОРОТАЕВ,
ЖЕНЯ СКОБЛИКОВ.**

Москва,
Приютский переулок, д. № 1,
форпост № 28 «Спартак».

Ребята астраханских школ отдыхают в пловучем пионерском лагере на одном из волжских пассажирских пароходов. Лагерь совершает рейс от Астрахани до Горького. На снимке: ЭДЯ БЕККЕР и РИММА ЯКОВЛЕВА на мостике парохода.
(Союзфото)

МОЙ ПОДАРОК ПОГРАНИЧНИКАМ

ВАЛЯ ЛЕБАНОВСКАЯ ОБРАЩАЕТСЯ КО ВСЕМ ПИОНЕРАМ СССР С ПРИЗЫВОМ:

ВОСПИТАЕМ СТОРОЖЕВЫХ СОБАК ДЛЯ ПОГРАНИЧНОЙ ОХРАНЫ!

ВАЛЯ ЛЕБАНОВСКАЯ и ее собака «Кальва».

Дорогие ребята!

На днях я прощалась со своим четвероногим другом — собакой «Кальвой». Очень трудно было нам расставаться. Когда командир-пограничник отпустил ошейник и кивнул собаке: «Ну, прощайся со своей хозяйкой», «Кальва» бросилась ко мне и тоскливо заскулила. У нее тогда был такой жалобный взгляд, что я (стыдно признаться) не выдержала и заплакала...

С «Кальвой» мы подружились, когда она была еще маленьким боязливым щенком. Я ухаживала за ней, но не баловала (если хочешь воспитывать служебную собаку, помни: баловать ее нельзя, иначе она трудно поддается дрессировке). Я создала «Кальве» уют, каждый день чистила и мыла ее, сшила ей тюфяк, чтобы мягко было спать, купила посуду для еды. Когда она стала подрастать, я приучала ее злиться и стала ходить с ней на учебную площадку.

Так моя «Кальва» выросла, окрепла и стала красивой и умной сторожевой собакой.

Когда я прочла в газете о геройской смерти пограничника Семена Лагоды и о достойном поступке его брата Ивана, я подумала, что и я должна помочь охранять границы нашей родины. Скоро я написала народному комиссару внутренних дел СССР товарищу Ежову, что решила сделать пограничнику Ивану Лагоде подарок — передать ему мою собаку «Кальву».

Я очень обрадовалась, когда узнала, что нарком распорядился принять мою собаку и выразил мне благодарность.

В эти дни вся наша страна посылала свое гневное проклятье тем, кто хотел продать нашу родину. Презренные изменники — разные тухачевские, якиры и другие мерзавцы и бандиты — хотели отнять у нас радостную, счастливую жизнь. Они продались фашистам и подготовляли поражение Красной Армии в случае войны. Враги просчитались. Наши славные чекисты во главе со своим боевым наркомом товарищем Ежовым разоблачили и уничтожили трижды проклятых изменников.

Пусть помнят фашистские гады, что весь наш народ, все мы — от мала до велика—любим свою родину и дорожим ею больше, чем собственной жизнью. Никакой враг никогда не переступит наших границ!

Расставаясь с «Кальвой», я подумала, что все мы, пионеры, можем помочь нашим пограничникам еще и тем, что будем воспитывать сторожевых собак. Я решила вырастить щенка «Весту», чтобы и он пригодился на границе. Вот я, ребята, и предлагаю: давайте, будем воспитывать сторожевых собак, верных друзей пограничников! Какую большую пользу мы принесем нашей любимой родине! Ведь каждая собака, воспитанная нами, пионерами, поможет нашим смелым, бесстрашным пограничникам еще зорче охранять советские рубежи!

С пионерским приветом
ВАЛЯ ЛЕБАНОВСКАЯ.

ОТ РЕДАКЦИИ:

Мы поддерживаем предложение пионерки Вали Лебановской и уверены, что ее призыв найдет горячий отклик у всех ребят Советского Союза.

ВТОРОЙ ВОСПИТАННИК ВАЛИ

Сегодня у Вали Лебановской радостный день. С пограничной заставы, где сейчас находится «Кальва», приехал лейтенант Неустроев. Приятную весть привез он: в питомнике «Кальвой» все довольны. Правда, первые несколько дней она скучала по хозяйке, но сейчас уже успокоилась и отлично несет службу.

Валя рассказала лейтенанту, что у нее остался от «Кальвы» щенок. Такой умный, живой.

— «Веста»! — крикнула Валя.

В комнату вбежал маленький серый щенок.

— «Веста», ложись!

Щенок посмотрел на свою воспитательницу и вытянулся на полу.

— Встать!

Щенок стремглав вскочил.

— Фас!

Щенок залаял и бросился на лейтенанта.

— Здорово! — сказал лейтенант, — хорошая будет собака.

— Я его тоже подарю пограничникам, — ответила Валя.

★

Перед тем как «Кальву» увезли на заставу, Валя Лебановская снялась с ней. И вскоре она отправила наркому внутренних дел СССР Николаю Ивановичу Ежову такое письмо:

«Дорогой товарищ Ежов! Пионерское Вам спасибо за распоряжение о принятии на заставу моей собаки «Кальвы» и за благодарность, которую выразили мне. Все это меня так обрадовало, что я решила на прощание сфотографироваться с «Кальвой» и Вам послать эту фотокарточку, чтобы Вы, дорогой Николай Иванович, увидели, какую собаку воспитала я для наших любимых пограничников. Хочу Вам сообщить, что готовлю еще один подарок: воспитываю маленького щенка «Весту».

Обещаю Вам воспитать из «Весты» хорошую сторожевую собаку.

Пионерский привет.

Валя Лебановская».

★

Приказом по Управлению пограничной охраны НКВД УССР пионерка Валя Лебановская награждена именными часами.

М. ШМУШКЕВИЧ.

Киев.

НА ФРОНТАХ В ИСПАНИИ

УПОРНЫЕ БОИ НА ЦЕНТРАЛЬНОМ ФРОНТЕ

БЛЕСТЯЩИЕ ДЕЙСТВИЯ РЕСПУБЛИКАНСКОЙ АВИАЦИИ

В упорных боях, развернувшихся 17 и 18 июля на центральном фронте, мятежники пытались оттеснить республиканцев и занять захваченные теми накануне позиции. Но это им не удалось. На всех участках фронта

атаки мятежников отбиты. Фашисты потеряли убитыми и ранеными несколько тысяч человек.

Республиканцы предприняли наступление в районе Боадилья дель Монте и медленно продвигаются в направлении к этому пункту. В районе Лас Росас республиканские танки прорвали линию мятежников и нанесли им тяжелые потери. В Карабанчеле под натиском республиканцев мятежники оставили несколько линий окопов и ряд зданий.

Мятежники собирают огромное количество вооружения и боеприпасов в районе Навалькарнеро, Вильяманта и Посуэло. Они, очевидно, хотят выбить республиканцев из Вильянуэва дель Пардильо и помочь частям, засевшим в Вильяфранка дель Кастильо. Положение этих частей критическое: они окружены со всех сторон республиканцами.

В полдень 18 июля на фронте Сиерра-Гвадаррама произошел грандиозный воздушный бой, самый большой за все время войны. В сражении участвовало 160 самолетов, из них 60 республиканских. Бой продолжался больше часа. Сбито 18 фашистских самолетов. Республиканцы потеряли 4 машины. Всего в этот день сбито 26 фашистских самолетов.

БОГАТСТВА НЕДР СОВЕТСКОЙ СТРАНЫ

Леса и горы, сверкающие снега, голубоватые ленты рек — богат и многокрасочен наряд земли. А под ним — самое тело планеты нашей, расслоенное, как пирог. Каждый слой отложен эпохой в миллионы лет.

Геологическое строение отдельных районов Советской страны и их минеральные богатства показаны на открывающейся сегодня выставке, устроенной в здании Московской консерватории к Международному геологическому конгрессу.

На геологических картах, где земля показана рассеченной, проходят жирными полосами нефтеносные слои. Они пересекают не только старые, всем известные нефтяные районы Закавказья: за последние две пятилетки нефть найдена и в Средней Азии, и в Сибири, и на Украине, и на Северном Кавказе, и в Приуралье. По запасам нефти наша родина выдвинулась на первое место в мире.

Витрины с медными, свинцовыми и железными рудами и другими полезными ископаемыми и минералами заполняют верхний и нижний этажи Консерватории. От суровой Арктики, приславшей на выставку свинцовые и цинковые руды острова Вайгач и никель и железо Кольского полуострова, и до республик Средней Азии — все края и области Советской страны показывают здесь свои природные богатства.

И каждого посетителя выставки поражают несметные богатства нашей родины. Простой перечень полезных ископаемых, которые разведаны и начали разрабатываться за двадцать лет социалистического строительства, говорит о величии и силе Советской страны.

Каждому из вас, ребята, интересно будет самому посмотреть эту замечательную выставку. Директор выставки товарищ Кравченко сообщил нам, что будут установлены специальные часы, когда выставку смогут посещать школьники.

ГОНКИ СПОРТИВНЫХ САМОЛЕТОВ

24 июля в Москве на Тушинском аэродроме будет дан старт скоростных воздушных гонок на «Кубок ЦК ВЛКСМ».

В гонках участвуют 22 самолета. Они должны будут пролететь 2.532 километра — из Москвы в Севастополь и обратно.

Поднявшись с Тушинского аэродрома в 4 часа утра, самолеты через 8—9 часов будут над Севастополем, а между 18 и 22 часами того же дня они снова появятся над столицей.

Летчику, которому удастся первым опуститься на Тушинском аэродроме, будет вручен «Кубок ЦК ВЛКСМ».

МОДЕЛЬ ПРОЛЕТЕЛА 8.100 МЕТРОВ

Спортивная комиссия Центрального аэроклуба СССР имени Косарева утвердила всесоюзный рекорд дальности полета фюзеляжной модели самолета с бензиновым моторчиком, который установлен моделью Зюрина (о ней мы писали в «Пионерской правде» 16 июля).

Эта модель пролетела 8.100 метров.

Летчик Юмашев перед героическим перелетом упражнялся дома в пользовании телеграфным аппаратом. Вместе с ним обучался азбуке Морзе его сын Леонард.

СПОРТ

ФУТБОЛИСТЫ-ШКОЛЬНИКИ ВЫШЛИ НА ПОЛЕ

ПЕРВЫЙ ДЕНЬ РОЗЫГРЫША ВСЕСОЮЗНОГО ПЕРВЕНСТВА ДЕТСКИХ ФУТБОЛЬНЫХ КОМАНД

Позавчера в различных городах Союза начался розыгрыш первенства СССР между детскими футбольными командами.

В Москве на стадионе Юных пионеров встретились футболисты Егорьевска (Московская область) и города Горького. Юные футболисты Егорьевска показали, что они хорошо умеют владеть мячом и точно бить по воротам.

Матч закончился победой егорьевцев со счетом 3 : 0. Надо отметить отличную игру вратаря горьковчан, который не раз спасал положение команды.

В Пятигорске встретились местная команда школьников с командой города Сухуми. Игра закончилась со счетом 2 : 0 в пользу футболистов Сухуми.

В Ростове-на-Дону местная команда встретилась с командой города Харькова. Победили харьковчане со счетом 3 : 0.

Юные футболисты Ленинграда выиграли матч у футболистов Петрозаводска. Они провели в ворота «противника» 12 мячей, не получив в свои ни одного.

Школьники Смоленска сыграли с командой Минска. Результат матча 5 : 4 в пользу Смоленска.

Игры состоялись также в Киеве, Воронеже, Батуми, Тбилиси.

В розыгрыше первенства участвуют 45 детских команд.

НЕ ПЕРЕМАНИВАТЬ РЕБЯТ!

19 июля на стадионе Киевского военного округа состоялся матч между участниками первого круга всесоюзного розыгрыша детских команд по футболу. Играли детские команды «Динамо» (Курск) и «Локомотив» (Киев). Матч окончился со счетом 2 : 1 в пользу киевских футболистов.

Однако киевляне совершили нечестный поступок. В команде «Локомотива» играл Ника Мкртычан, которого только накануне матча переманили из команды Дворца пионеров.

Присутствовавшие на розыгрыше представитель украинского комитета по делам физкультуры Плоскин и представитель футбольной секции городского комитета Пискун знали о том, что команда «Локомотива» играет не в своем составе.

Несмотря на протесты команды Дворца пионеров, Пискун все-таки разрешил Мкртычану играть за «Локомотив».

Всесоюзный комитет по делам физкультуры и спорта должен вмешаться в это дело и наказать руководителей, которые способствуют переманиванию ребят из одной команды в другую и поощряют такие нечестные поступки.

А. ГЕРШБЕРГ.

Киев.



В ОДЕССЕ НА БЕРЕГУ МОРЯ Ребята обучаются спасательному делу и управлению шлюпкой.

На самой северной земле

Телеграмма с острова Рудольфа от нашего корреспондента

Сегодня исполнился месяц с того дня, как самолеты экспедиции, летавшей на полюс, возвратились в Москву. Один из этих самолетов—наш «Н-169»—остался на острове Рудольфа. Мы дежурим на ледовой вахте: готовы, если понадобится, в любой момент оказать помощь зимовщикам лагеря Папанина.

Зимовщики острова Рудольфа окружили наш экипаж вниманием и заботой. Мы живем хорошо и весело. Сейчас на острове лето, но мы продолжаем ходить на лыжах. Солнца мы не видели вот уже больше десяти дней: тяжелые, едкие клубы тумана окутали все острова Земли Франца-Иосифа. Снег быстро тает. Обнажаются тысячелетние льды, которые мощным панцырем, толщиной более 100 метров, покрывают весь остров. На берегу моря из-под снега показались камни — черные, голые, с расщелинами, покрытыми скудным мхом. На южных склонах обнаженных камней растут единственные цветы острова — желтые альпийские маки. Эти нежные бледные цветы, пожалуй, единственное, что напоминает нам о жарком московском лете.

На прогулках мы часто видим небольшие стайки гнездящихся здесь птиц: чистиков, люриков, бургомистров, чаек-разбойников, пеночек или, как их здесь называют, «полярных воробьев». «Разбойники» — это род хищных чаек — птица, которая, защищая свое гнездо, смело нападает на людей, собак и даже медведей.

Море попрежнему покрыто тяжелым торосистым льдом. Вообще ландшафт зимний.

Редкие дни, когда появляется солнце, мы используем для того, чтобы полетать над морем и архипелагом Земли Франца-Иосифа.

5 июля мы с Героем Советского Союза товарищем Мазуруком на легком вспомогательном самолете «Н-36» летали к Белой Земле. Ее открыл Нансен в 1895 году, и после него никто на этой земле не бывал. Погода резко ухудшилась и не позволила нам опуститься на Белую Землю. В ближайшее время слетаем еще раз.

В этих широтах нелегко плавать, мало какие корабли доходили до здешних берегов, и поэтому карты архипелага имеют много неточностей. В этом мы не раз убеждались. При возвращении с Белой Земли к востоку от острова Гогелоф мы видели три маленьких низких островка, которые вовсе не отмечены на картах. В общем для географа работы здесь много. Жаль только, что все время стоят туманы, которые не позволяют нам летать так далеко и так долго, как хотелось бы.



Наш корабль «Н-169», на котором мы летали на полюс, оборудован теперь радионавигационными приборами, которых мы раньше не имели. Их оставили нам Головин и Водопьянов. Оборудовали мы и новую радиостанцию и теперь сможем чаще и больше сообщать вам о нашей жизни на самой северной земле.

Наш аэродром совсем очистился от снега, поверхность стала ледяной, и на самолете можно сменить лыжи на колеса, которые привез нам ледокол «Садко».

Сейчас Мазурук улетел в бухту Тихую. Он повез туда радиста Стромилова, который должен переоборудовать радиостанцию на зимовке.

С лагерем Папанина мы держим постоянную связь и готовы к нему вылететь по первому требованию. Там, на полюсе, тоже лето. Снег здорово растаял, натекло много воды, и зимовщики ходят только в резиновых сапогах. Теперь они себя называют в шутку «люди-амфибии». На днях вокруг их лагеря произошло сжатие льда, много нагромоздило торосов, но их льдина осталась целой, опасности нет. За работой время у них идет быстро и незаметно. Скучать некогда: всякий свободный час, рассказывают они, используют для чтения книг, охоты, экскурсий.

Штурман самолета «Н-169»

В. АККУРАТОВ.

Если ты хочешь стать геологом...

Накануне открытия XVII международного геологического конгресса редакция «Пионерской правды» обратилась к академику В. А. Обручеву с просьбой рассказать нашим читателям о геологии и о том, каким должен быть человек, занимающийся этой наукой. Вот что написал нам В. А. Обручев.

Как изменялась земля

Геология — это наука о земле. Ее ближайшей задачей является изучение состава и строения земной коры и истории тех изменений, которым она подвергалась за время своего существования.

Но геолога интересуют также вопросы, как возникла и развилась жизнь на земле, как и почему формы этой жизни, животные и растения изменялись с течением времени, как они распределились на земле в пространстве и во времени. Остатки животных и растений, существовавших прежде и сохранившихся в виде так называемых окаменелостей в слоях земной коры, очень интересны для геолога еще и потому, что они дают возможность определять возраст этих слоев, выяснять, какие слои образовались раньше, какие позже, и таким образом устанавливать геологическую летопись.

Геолог наблюдает, как работает вода в реках и ручьях, врезывая свое русло в твердые или рыхлые слои, как работает та же вода в виде прибоя волн на берегах озера или моря или в виде дождевых капель и струек на косогоре; как ветер переносит пылинки и песчинки; как под воздействием жара солнечных лучей или холода морозов разрушаются скалы, разбиваясь трещинами и рассыпаясь на кусочки; как в высоких горах движется ледник и переносит на себе и в себе, внутри льда, крупные и мелкие камни, упавшие со склонов; как извергается современный вулкан и течет из него расплавленная лава, сыплется пепел.



Академик ВАСИЛИЙ АФАНАСЬЕВИЧ ОБРУЧЕВ.

Все эти явления и процессы интересны для геолога и сами по себе и потому, что они изменяют современную поверхность земли и показывают, как она изменялась в прежние времена, потому что всегда, с тех пор как образовалась земная кора и обособились материки и моря, выпадали дожди, грело солнце, работала вода в реках и у берегов морей, двигались ледники, извергались вулканы, бушевали ветры, трудясь над изменением земной поверхности, разрушая в одном месте, созидая новые слои в другом.

Поэтому поле для наблюдений геолога очень обширно и разнообразно: он изучает и современные геологические процессы, и слои земной коры, их состав, условия залегания и содержащиеся в них остатки животных и растений и в результате выясняет всю длительную историю развития исследуемой страны, все преобразования, которые она претерпела. Его работу завершает геологическое описание страны, карта, на которой показаны все разнообразные слои пород, слагающие ее почву, рисунки и фотографии, изображающие характерные виды местности, найденные остатки животных и растений и пр.

Сокровища недр

Геология учит нас смотреть открытыми глазами на окружающую природу, понимать историю ее развития, заглядывать в глубь времен. Она учит также, как и где находить те продукты минерального царства, которые необходимы человеку: глину для производства кирпича и посуды, песок для стекла, известь для цемента и побелки, уголь для топлива, нефть для освещения и двигателей, всевозможные руды — железо, медь, золото, алюминий, драгоценные камни и т. п.

Практические задачи геологии не ограничиваются полезными ископаемыми, и значение ее еще шире. Строительство всякого рода крупных зданий, шоссейных и железных дорог, автострад, авиаплощадок, прорытие каналов, туннелей, сооружение больших плотин для использования силы воды требуют тщательного изучения грунта, его состава и строения, без знания которых нельзя проектировать и строить рационально, с наименьшей затратой средств, времени и труда. Геология занимается также изучением подземных вод и условий их получения для снабжения городов и заводов или устранения, если они вредны.

Особенное значение геология имеет в нашем Союзе, благодаря торжеству социализма. В капиталистических странах работа геолога стеснена границами частных владений; собственник земли может не пустить геолога изучать его имение, производить необходимые раскопки, а плоды работы геолога в виде находки разных руд и других полезных ископаемых идут на пользу землевладельца или компаний капиталистов, обогащая их. В нашем Союзе вся земля и ее недра — собственность государства, т. е. всего народа; работа геолога свободна, а все его открытия идут на общую пользу, на строительство, на нужды промышленности и обогащают весь народ, способствуя развитию культуры, облегчению труда.

Сила, ловкость, наблюдательность и аккуратность

Кроме интереса, связанного с изучением истории земли, и пользы, которую приносит работа геолога, она привлекает нас еще тем, что связана с путешествиями, с пребыванием на свежем воздухе, в лесах, степях и горах, на берегах рек, озер и морей, где геолог в течение нескольких месяцев в году производит свои наблюдения, которые потом уже обрабатывает в комнате или лаборатории в городских условиях. Но для полевой работы нужно обладать известными качествами — хорошим здоровьем и выносливостью.

Ведь приходится переносить жар, дождь и холод, ездить верхом, много ходить пешком, взбираться на крутые склоны, лазить на утесы, бродить по воде, ночевать в палатке или под открытым небом, довольствоваться скромной пищей, иногда даже самому добывать ее охотой или рыбной ловлей. А после целого дня утомительной работы нужно вечером, несмотря на усталость, написать дневник с изложением всех наблюдений, вычертить карту, просмотреть, написать этикетки и упаковать собранные образчики горных пород и окаменелостей и только после этого думать об отдыхе.

В общем, полевая работа, хотя интересна и привлекательна, нелегка и не всякому по силам. Нужно обладать также наблюдательностью, уменьем ориентироваться в незнакомой местности, расторопностью и аккуратностью, чтобы наилучшим образом использовать короткое летнее время, точно и понятно излагать свои наблюдения в записях.

Впрочем, имеются и нужны также геологи, не выезжающие в поле, а занимающиеся в городе, в научно-исследовательских институтах, обработкой наблюдений других лиц, определением и описанием горных пород, анализами пород и полезных ископаемых, определением коллекций ископаемых животных и растений. Им не нужны некоторые качества, как хорошее здоровье, любовь к природе и путешествиям, выносливость, но другие, как наблюдательность, аккуратность в работе и хорошая научная подготовка, также обязательны для успеха.

У нас в Союзе геологов подготовляют геологические и географогеологические факультеты университетов и геологоразведочные факультеты высших технических учебных заведений.

Надеюсь, что своим коротким рассказом об особенностях моей любимой науки я помогу многим пионерам решить, соответствует ли эта специальность их наклонностям и природным качествам.

Академик
В. А. ОБРУЧЕВ.

НЕПРЕКЛОННЫЙ БОЕЦ ЗА КОММУНИЗМ

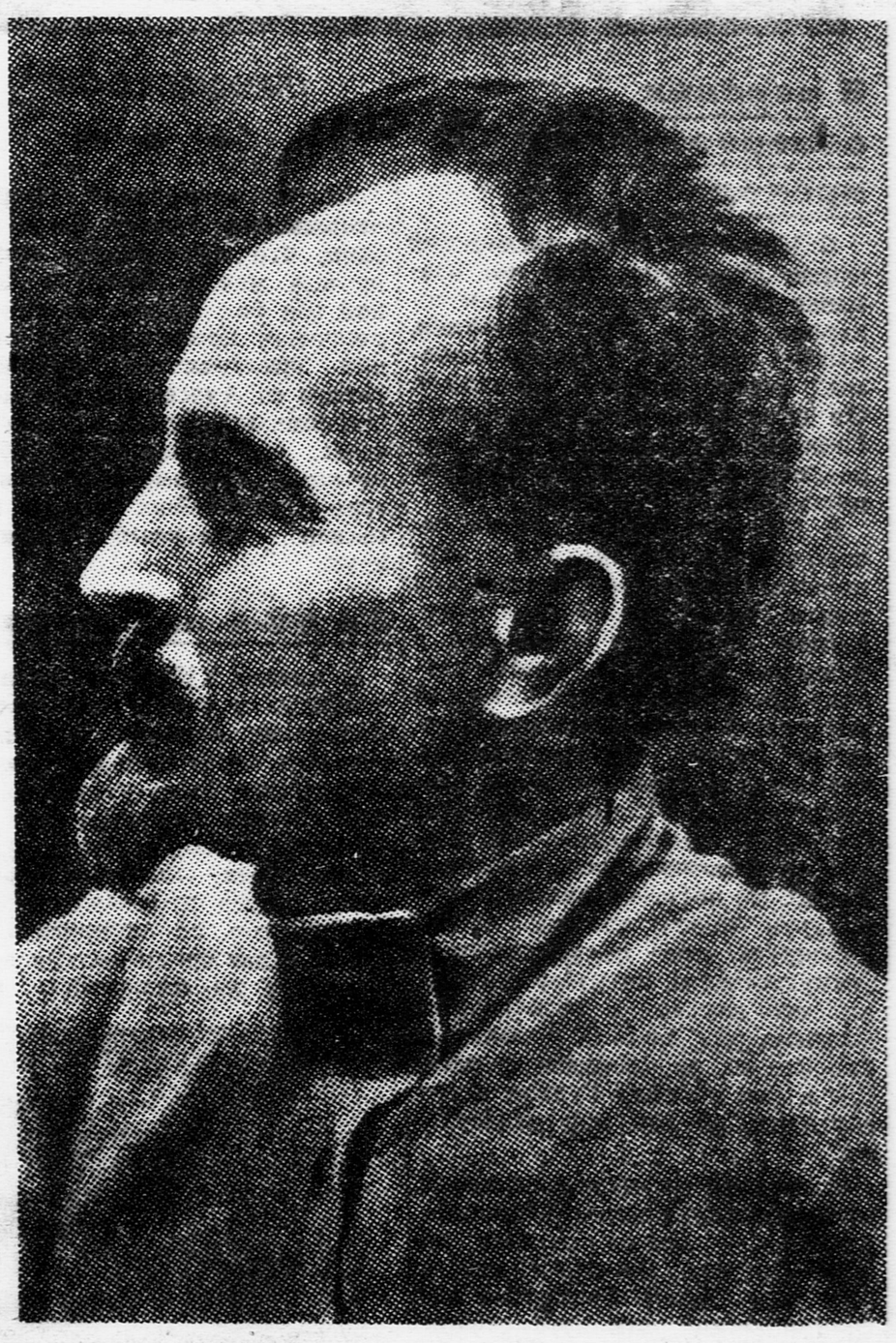

Сегодня исполняется 11 лет со дня смерти героического революционера, пламенного большевика, славного чекиста **Феликса Эдмундовича Дзержинского.**

Товарищ Дзержинский — верный сын большевистской партии — непримиримо боролся с врагами народа, подлыми изменниками родины — троцкистами, зиновьевцами, бухаринцами.

Партия доверила Феликсу Эдмундовичу пост председателя Всероссийской чрезвычайной комиссии. На этом посту «железный Феликс» беспощадно разил врагов социализма, зорко охраняя мир и счастье нашей родины.

Дело «железного Феликса» продолжают наши славные наркомвнудельцы, возглавляемые посланцем Сталинского Центрального Комитета — наркомом внутренних дел — товарищем **Н. И. Ежовым.**

Под его большевистским руководством органы НКВД метко и без промаха разят изменников родины, шпионов, презренных наймитов фашизма.

Нам пишут

РОВНО В ШЕСТЬ...

Случилось это назавтра после выходного дня. Недалеко от лагеря мы нашли подозрительный ящик. Вскрыли его и нашли маленькую записку: «13 июня наступаем на лагерь в 6 часов. Синие».

Через несколько минут штаб лагеря об'явил военное положение. Все ребята были немедленно разбиты на взводы. Мы начали готовиться к обороне лагеря.

Ровно в шесть «противник» начал наступление, сразу окружив весь лагерь. Взводы вступили в «бой». Лагерю очень скоро удалось захватить в плен разведчика Колю Лебедева. Но он ни за что не хотел раскрыть планов «противника». Тогда группа бойцов во главе с Борей Румянцевым проникла в штаб «противника» и захватила там всех в плен. Вскоре была захвачена в плен и часть армии «противника», и он сдался. Победа осталась за нами, оборонявшими лагерь.

Конечно, во время игры было много интереснее, чем у меня тут рассказано. Описать это трудно. Попробуйте устроить такую игру и вы сами убедитесь в этом.

ВАНЯ ФОМИЧЕВ.

Ленинградская область, гор. Луга.

При совхозе «Кубань» Азово-Черноморского края организован лагерь октябрят. На снимке: ребята в саду совхоза. Они идут на прогулку.

Фото С. ВАСИЛЬНИЦКОГО

В поисках северозападного прохода

*(ПРОДОЛЖЕНИЕ *)*

В 1585—1587 годах английский моряк Девис совершил три плавания по морям, омывающим северовосточные берега Америки, чтобы отыскать так называемый северозападный проход [1]). Он обследовал западные берега Гренландии, проник за 70-ю параллель, пока сплошные льды не преградили ему дорогу.

В 1610—1611 годах поиски северозападного прохода продолжал знаменитый английский моряк Гудсон. Он обогнул полуостров Лабрадор и проник в большое внутреннее море, глубоко врезавшееся в американский материк, — так называемый Гудсонов залив. Он предполагал, что попал в Тихий океан, и, следовательно, открыл, наконец, желанный северозападный проход из Атлантического океана в Тихий. Но когда он захотел проникнуть далеко на юг, чтобы проверить свое предположение, возмутившиеся матросы посадили его вместе с несколькими верными ему людьми в лодку и бросили их на произвол судьбы. Где и как погибли Гудсон и его спутники, до сих пор неизвестно.

Последний из прославившихся мореплавателей этого периода— Баффин — пошел сначала по пути Гудсона. Он обследовал в 1615 году берега Гудсонова залива и решил, что этот огромный водный бассейн не имеет на юге и западе выхода в открытый океан. В следующем году он двинулся на север Девисовым проливом, вдоль восточного берега «Большой Земли», которая позднее была названа Баффиновой Землей. Сам Баффин считал ее полуостровом Северной Америки. Он пересек 77-ю параллель и продвигался дальше, пока сплошные льды не преградили ему дороги. Вернувшись в Англию, Баффин сообщил, что «северозападный проход не существует». И с тех пор в течение двухсот лет никто почти больше не пытался отыскать северозападный проход.

Хозяином всей приполярной Америки (кроме Аляски, принадлежавшей тогда России) с 1670 года сделалась «Компания Гудсонова залива». Это были английские купцы, занимавшиеся скупкой пушнины. Они никого туда не пускали, и поэтому в течение целого столетия дальнейшие исследования этих областей не производились.

После экспедиций Беринга, открывшего Аляску, было доказано, что существует морской проход между Азией и Америкой (он был назван позднее Беринговым проливом). Но огромное пространство Ледовитого океана от Аляски (на западе) до Баффиновой Земли (на востоке) было еще сплошным «белым пятном». На американском материке европейцы еще не пересекали Северный полярный круг.

За 60-й параллелью

В начале XVII века французы основали в устье реки святого Лаврентия колонию — Канаду, которую через полтора столетия вынуждены были уступить Англии. Скупая пушнину, они пробирались далеко к северу, в земли индейцев. Они прокладывали тропы через первобытные леса, пробирались по лабиринту озер и рек. Живя среди индейцев, они женились на индианках, и от них пошло потомство французских метисов, которые сыграли большую роль в позднейших исследованиях приполярных областей Канады.

Пост «Компании Гудсонова залива».

С помощью французских метисов англичане проникли за 60-ю параллель и открыли Большое Невольничье озеро, площадь которого равна 26 тысячам квадратных километров.

Эти же метисы были проводниками англичанина Мекензи, когда он без разрешения «Компании Гудсонова залива» в 1787 году поплыл вниз по течению огромной реки, вытекающей из западного угла озера Атабаски и направляющейся на северозапад. Он проплыл вниз по ней 400 километров и попал в Большое Невольничье озеро.

По выходе из озера река поворачивала на северозапад и, хотя и делала большие излучины, неуклонно сохраняла это направление до самого устья. Это был гигантский поток, не менее 2 километров шириной, а перед стремнинами разливавшийся иногда до 8 километров. Мекензи плыл по реке больше 2 тысяч километров. Он был так поражен ее величиной, что когда вышел из устья в море, то решил, что перед ним не Ледовитый океан, а Тихий. Только позднее он убедился в своей ошибке. Величайшая из американских рек, текущая к Северному Ледовитому океану, получила с того времени имя Мекензи.

В первой четверти XIX века англичане снова принялись за поиски северозападного прохода.

В 1818 году Парри прошел на парусном судне Ланкастерский пролив и, продвигаясь вдоль 75-й параллели, открыл обширную группу островов, названных его именем, — острова Парри (северозападная часть гигантского Полярного архипелага). В 1820 году Парри вернулся обратно в Англию тем же путем, через проливы Ланкастерский и Девиса. Он не знал, что прошел половину северозападного прохода.

В 1845 году на поиски северозападного прохода из Лондона отправилась большая экспедиция, состоявшая из 158 человек, на двух пароходах под командой шестидесятилетнего Франклина, участвовавшего ранее (в 1818—1826 гг.) в нескольких полярных экспедициях. От западного берега Гренландии экспедиция прошла в Баффинов залив, а затем бесследно исчезла. После двадцатилетних поисков удалось восстановить картину бедствий и гибели участников экспедиции.

Доказано, что в 1845 году пароходы Франклина благополучно прошли Ланкастерский пролив (между Баффиновой Землей и островом Девон). Встретив сплошные льды, экспедиция зазимовала у острова Бичи — у западного выхода из Ланкастерского пролива (здесь были найдены три могилы).

Из-за тяжелых льдов продолжать путь удалось только осенью 1846 года. Экспедиция продвинулась несколько дальше и в широком заливе, расположенном к западу от полуострова Бутии, — вдали от берега, снова была затерта льдами и провела там вторую зимовку.

Географ

И. П. МАГИДОВИЧ.

(Окончание в след. номере)

[1]) Морской путь из Европы в Восточную Азию через Ледовитый океан, в обход Северной Америки.

*) Начало смотри в «Пионерской правде» от 14 июля.

В 1904—1906 годах Амундсен на маленькой яхте впервые прошел северозападным путем из Атлантического океана в Тихий, в обход Северной Америки. В 1937 году советские самолеты, проложившие путь из СССР в Америку через Северный полюс, дважды пролетели над гигантской ледяной пустыней — «полюсом неприступности». На карте горизонтальной линией показан путь Амундсена, вертикальной линией обозначена часть маршрута самолета тов. Громова.

«ТЕЙМУРАЗ» И ЕГО ДРУЗЬЯ



В прошлом году в тбилисском парке от льва «Цезаря» и львицы «Маруси» родился львенок «Теймураз». Его взял к себе на воспитание инструктор зоопарка товарищ Бойко. Сейчас «Теймуразу» год и три месяца. Он уже обрастает гривой. До шести месяцев «Теймураз» питался вегетарианской (растительной) пищей. Сейчас он ест сырое мясо. На завтрак «Теймураз» получает от 5 до7 килограммов мяса. Несмотря на свой страшный вид «Теймураз» добродушен. Дети товарища Бойко — Гриша и Юра — большие друзья «Теймураза». На фото: «Теймураз» со своими друзьями. (Союзфото)

КОРАБЛИ ИДУТ В СТОЛИЦУ

Я стою на мосту и смотрю на канал:
Подо мною вода голубая,
Виден лес впереди, и белеет вокзал,
Золотую звезду поднимая.

Ветер гладит волну и бежит над водой,
Вьется берег огромной змеею...
Я смотрю на канал, и встают предо мной
Прежний лес и овраг за горою...

А теперь подо мной голубая вода,
Шелестя и смеясь, пробегает.
По каналу из Волги большие суда
Вереницей в Москву приплывают!

Зеленеют луга, всюду пахнет весной.
Воздух свежестью грудь наполняет.
Вьется птицей средь туч самолет над водой,
Ветер легкий с волною играет.

Солнце ярким лучом освещает вокзал,
Пробиваясь сквозь мягкие тучи,
Я стою на мосту и смотрю на канал:
Вот он — гордый, просторный, могучий!

Деткор

ДМИТРИЙ ХОЛЕНДРО.

Москва.

В ПОМОЩЬ ЮННАТУ

КАК СДЕЛАТЬ МОРИЛКУ

На рисунке вы видите две самодельные морилки. Сделать их очень просто. Достаньте небольшую стеклянную банку с широким горлом, подберите пробку — корковую или резиновую, которая бы плотно закрывала банку. Посадите насекомых в банку. К пробке приколите булавкой небольшой комочек ваты, смочите вату несколькими каплями эфира и быстро закройте банку пробкой. Пары

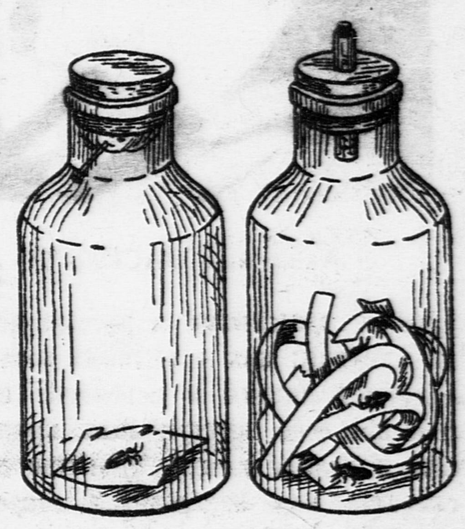

эфира умертвляют насекомых. Вместо эфира можно взять бензин.

Другая морилка устроена так. В пробку банки вставляется небольшой отрезок стеклянной трубки. Внутрь трубки кладется вата. Трубка закрывается сверху пробкой. Вата смачивается эфиром через отверстие трубки.

Чтобы лучше сохранить насекомых, положите в морилку несколько мелких листочков или 15—20 узких полосок пропускной бумаги.

Вынимать из морилки насекомых можно через 1—2 часа после того, как пройдет окоченение.

ДВА ВЕЛОСИПЕДИСТА

Два велосипедиста глядели на карту, на которой кружками и буквами помечены были города. Им нужно было проехать из города, помеченного звездочкой, до города, помеченного буквой «И», посетив по одному только разу каждый из пунктов, изображенных на карте.

— Я уверен, что по этому маршруту можно пройти так, чтобы ни в один город не за-

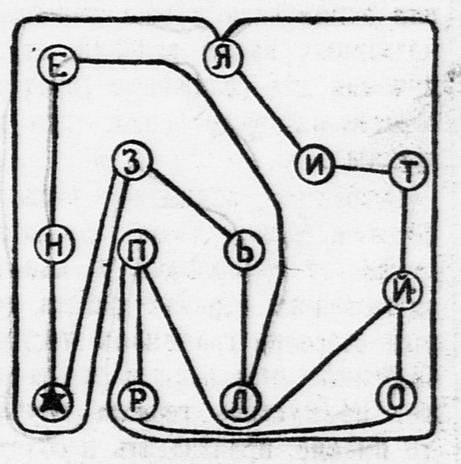

ехать больше одного раза, — сказал первый велосипедист.

— Нельзя пройти, — ответил второй.

Правильно ли он ответил?

Отв. редактор А. СТРОЕВ.

Наш адрес: Москва, Ленинградское шоссе, улица «Правды», д. 24 (5-й этаж), редакция «Пионерской правды».
Телефоны: для справок—Д 3-33-29, секретариат—Д 3-33-25, отдел писем—Д 3-33-27, отдел информации—Д 3-30-00, отделы школы и пионеров—Д 3-33-24.

Уполномоченный Главлита № В—31463. Типография газеты «Правда» имени Сталина. Изд. № 591.